Torre de' Picenardi

Derovere

Cella Dati

Cingia de' Botti

29 30 31 32 33 34 35 36 37 38 39 40 41 42 43 44 45

0 500 1.000 m

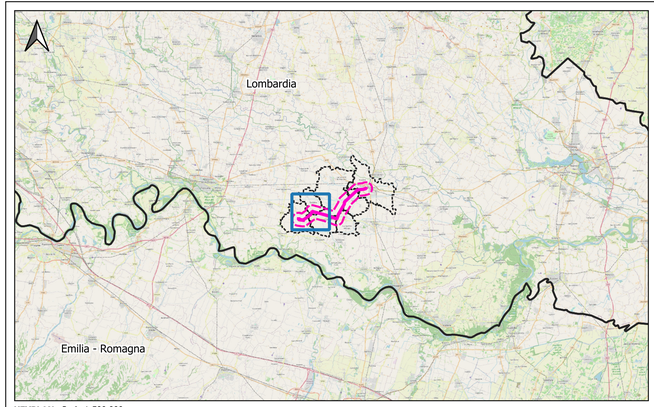

KEYPLAN - Scala 1:500.000

LEGENDA

Limiti amministrativi (Fonte: ISTAT)

OPERE IN PROGETTO

Nuovo elettrodotto aereo 132 kV

Sostegni di nuova realizzazione

Demolizioni

Sostegni da demolire

OPERE ESISTENTI

Elettrodotto aereo 132 kV ESISTENTE

Elettrodotto aereo 380 kV ESISTENTE

Sottostazione Elettrica ESISTENTE

Area di studio (buffer 1 km)

PERICOLOSITA' SISMICA LOCALE (Fonte: Geoportale Lombardia)

Z2b - Zona con terreni di fondazione particolarmente scadenti

Z2b

Z4a - Zona di fondovalle con presenza di depositi alluvionali e/o fluvioglaciali granulari e/o coesivi

Z4a

Firmato digitalmente da
Giancarlo Rocco Di Berardino

CN = Di Berardino Giancarlo Rocco
O = Ordine Geologi Abruzzo
T = Geologo
SerialNumber = TINIT-DBRGCR79D26F965J
C = IT

ESTERNO					
	00	08/07/2024	Prima emissione	Proger	PROGER
	N.	DATA	DESCRIZIONE	ELABORATO	

REVISIONI					
	00	08/07/2024	Prima emissione	F. Folli (SVP-SA-SANO)	V. De Santis (SVP-SA-SANO)
	N.	DATA	DESCRIZIONE	ESAMINATO	ACCETTATO

NUMERO E DATA ORDINE n. 4000105132 del 30.01.2024

MOTIVO DELL'INVIO ■ PER ACCETTAZIONE ☐ PER INFORMAZIONE

CODIFICA ELABORATO	
DEBX18096B2779494	Terna Rete Italia — TERNA GROUP
TITOLO ELABORATO	TIPOLOGIA ELABORATO
Nuovo Elettrodotto Aereo 132kV CP Piadena - CP Cella Dati RELAZIONE GEOLOGICA PRELIMINARE CARTA DELLA PERICOLOSITA' SISMICA LOCALE	PLANIMETRIA
	PROGETTO
	-

NOME DEL FILE	SCALA CAD	FORMATO	SCALA	FOGLIO
DEBX18096B2779494.pdf	-	A1	1:10.000	1/3

Questo documento contiene informazioni di proprietà Terna SpA e deve essere utilizzato esclusivamente dal destinatario in relazione alle finalità per le quali è stato ricevuto. E' vietata qualsiasi forma di riproduzione o divulgazione senza l'esplicito consenso di Terna SpA.
This document contains information proprietary to TERNA S.p.A. and it will have to be used exclusively for the purposes for which it has been furnished. Whichever shape of spreading or reproduction without the written permission of TERNA S.p.A. is prohibit.

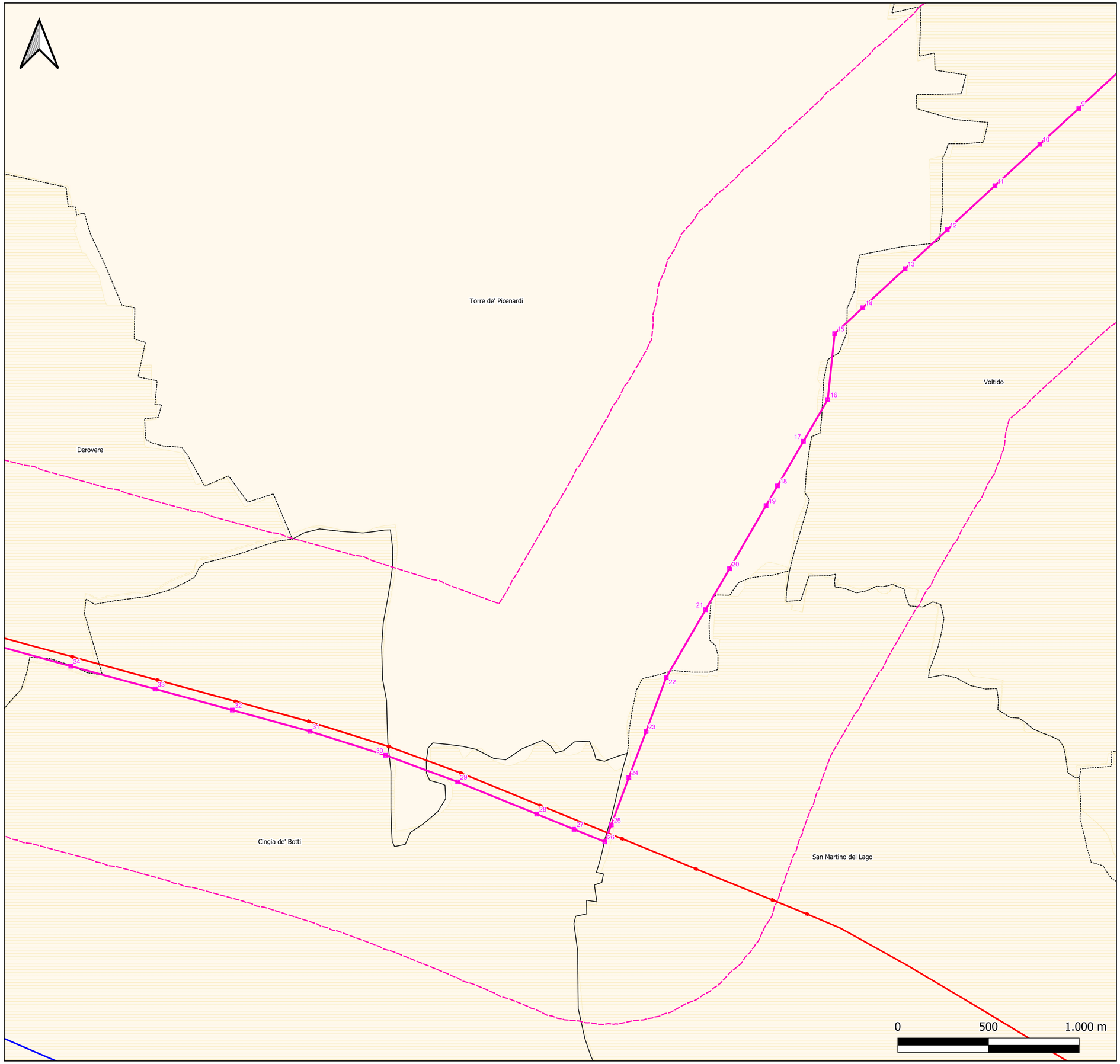

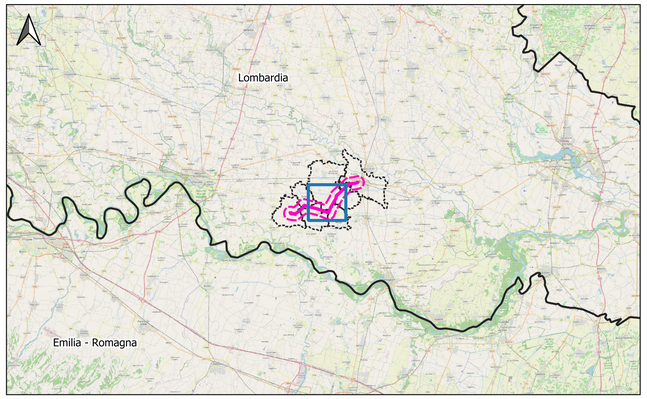

KEYPLAN - Scala 1:500.000

LEGENDA

Limiti amministrativi (Fonte: ISTAT)

OPERE IN PROGETTO

Nuovo elettrodotto aereo 132 kV

Sostegni di nuova realizzazione

OPERE ESISTENTI

Elettrodotto aereo 132 kV ESISTENTE

Elettrodotto aereo 380 kV ESISTENTE

Area di studio (buffer 1 km)

PERICOLOSITA' SISMICA LOCALE (Fonte: Geoportale Lombardia)

Z2b - Zona con terreni di fondazione particolarmente scadenti

Z2b

Z4a - Zona di fondovalle con presenza di depositi alluvionali e/o fluvioglaciali granulari e/o coesivi

Z4a

ESTERNO					
	00	08/07/2024	Prima emissione	Proger	PROGER
	N.	DATA	DESCRIZIONE	ELABORATO	

REVISIONI					
	00	08/07/2024	Prima emissione	F. Felli (SVP-SA-SANO)	V. De Santis (SVP-SA-SANO)
	N.	DATA	DESCRIZIONE	ESAMINATO	ACCETTATO

NUMERO E DATA ORDINE n. 4000105132 del 30.01.2024

MOTIVO DELL'INVIO ■ PER ACCETTAZIONE ☐ PER INFORMAZIONE

CODIFICA ELABORATO	
DEBX18096B2779494	Terna Rete Italia — TERNA GROUP
TITOLO ELABORATO	TIPOLOGIA ELABORATO
Nuovo Elettrodotto Aereo 132kV CP Piadena - CP Cella Dati RELAZIONE GEOLOGICA PRELIMINARE CARTA DELLA PERICOLOSITA' SISMICA LOCALE	PLANIMETRIA
	PROGETTO
	-

NOME DEL FILE	SCALA CAD	FORMATO	SCALA	FOGLIO
DEBX18096B2779494.pdf	-	A1	1:10.000	2/3

Questo documento contiene informazioni di proprietà Terna SpA e deve essere utilizzato esclusivamente dal destinatario in relazione alle finalità per le quali è stato ricevuto. E' vietata qualsiasi forma di riproduzione o divulgazione senza l'esplicito consenso di Terna SpA.
This document contains information proprietary to TERNA S.p.A. and it will have to be used exclusively for the purposes for which it has been furnished. Whichever shape of spreading or reproduction without the written permission of TERNA S.p.A. is prohibit.

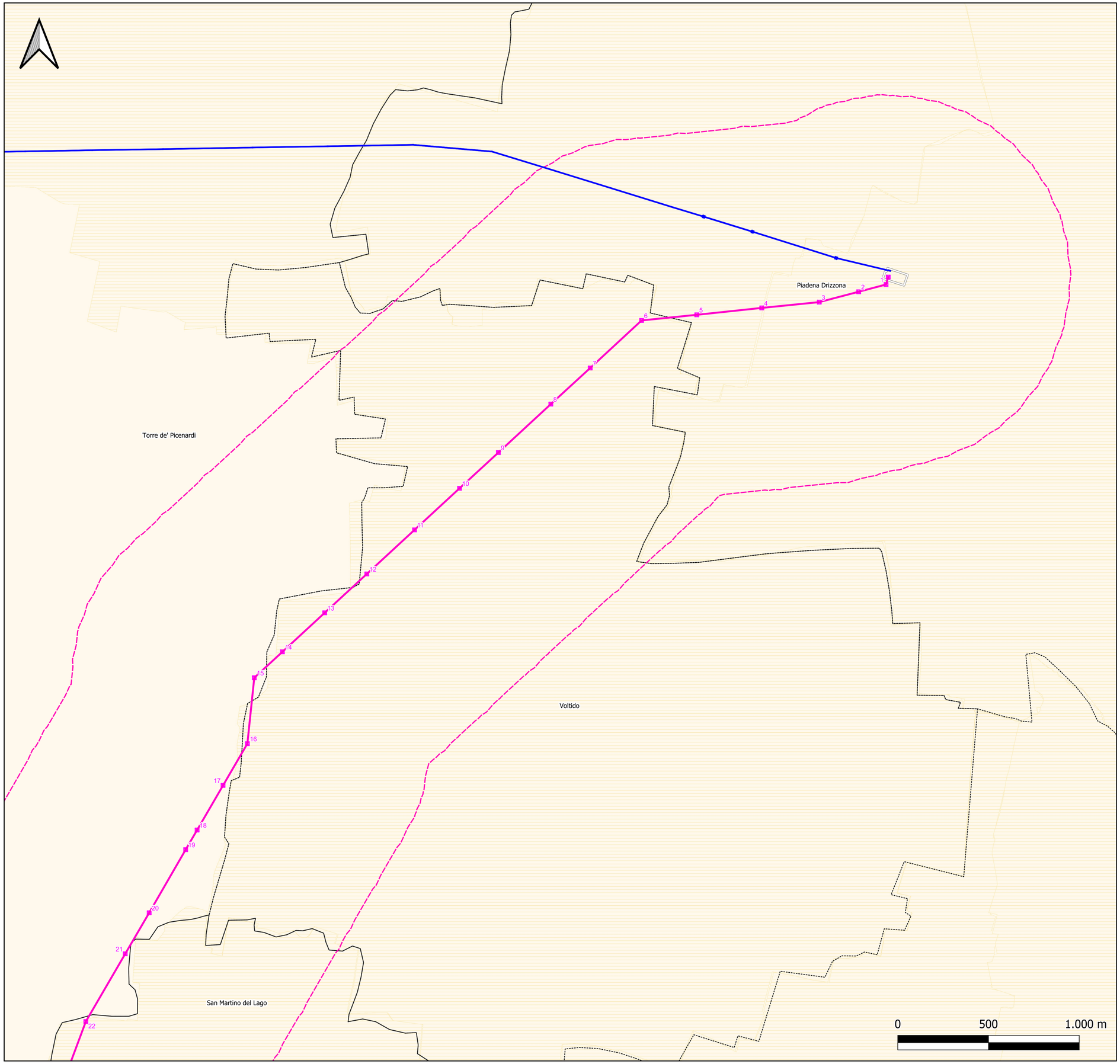

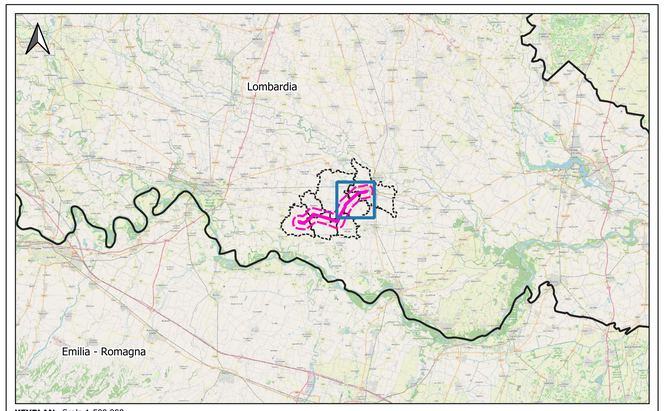

KEYPLAN - Scala 1:500.000

LEGENDA

Limiti amministrativi (Fonte: ISTAT)

OPERE IN PROGETTO

Nuovo elettrodotto aereo 132 kV

Sostegni di nuova realizzazione

OPERE ESISTENTI

Elettrodotto aereo 132 kV ESISTENTE

Sottostazione Elettrica ESISTENTE

Area di studio (buffer 1 km)

PERICOLOSITA' SISMICA LOCALE (Fonte: Geoportale Lombardia)

Z2b - Zona con terreni di fondazione particolarmente scadenti

Z2b

Z4a - Zona di fondovalle con presenza di depositi alluvionali e/o fluvioglaciali granulari e/o coesivi

Z4a

ESTERNO					
	00	08/07/2024	Prima emissione	Proger	PROGER
	N.	DATA	DESCRIZIONE	ELABORATO	

REVISIONI					
	00	08/07/2024	Prima emissione	F. Felli (SVP-SA-SANO)	V. De Santis (SVP-SA-SANO)
	N.	DATA	DESCRIZIONE	ESAMINATO	ACCETTATO

NUMERO E DATA ORDINE n. 4000105132 del 30.01.2024

MOTIVO DELL'INVIO ■ PER ACCETTAZIONE ☐ PER INFORMAZIONE

CODIFICA ELABORATO	
DEBX18096B2779494	Terna Rete Italia — TERNA GROUP
TITOLO ELABORATO	TIPOLOGIA ELABORATO
Nuovo Elettrodotto Aereo 132kV CP Piadena - CP Cella Dati RELAZIONE GEOLOGICA PRELIMINARE CARTA DELLA PERICOLOSITA' SISMICA LOCALE	PLANIMETRIA
	PROGETTO
	-

NOME DEL FILE	SCALA CAD	FORMATO	SCALA	FOGLIO
DEBX18096B2779494.pdf	-	A1	1:10.000	3/3

Questo documento contiene informazioni di proprietà Terna SpA e deve essere utilizzato esclusivamente dal destinatario in relazione alle finalità per le quali è stato ricevuto. E' vietata qualsiasi forma di riproduzione o divulgazione senza l'esplicito consenso di Terna SpA.
This document contains information proprietary to TERNA S.p.A. and it will have to be used exclusively for the purposes for which it has been furnished. Whichever shape of spreading or reproduction without the written permission of TERNA S.p.A. is prohibit.